

## Αγρομετεωρολογικό Δελτίο

### Οκτωβρίου

Το Τμήμα Μετεωρολογίας, στην προσπάθεια του για αγρομετεωρολογική υποστήριξη της γεωργίας στον τόπο, εκδίδει εντός του πρώτου δεκαημέρου κάθε μήνα ειδικό αγρομετεωρολογικό δελτίο με βάση το σχετικό πρότυπο του Παγκόσμιου Μετεωρολογικού Οργανισμού.

Το δελτίο αποτελείται από τρία μέρη. Στο πρώτο μέρος παρουσιάζονται τα κλιματικά χαρακτηριστικά του μήνα, στο δεύτερο μέρος παρουσιάζεται η εποχική πρόγνωση του μήνα και στο τρίτο μέρος παρατίθενται σημαντικά προκαταρκτικά μετεωρολογικά στοιχεία προηγούμενων μηνών. Προκειμένου για τη κατανόηση των χρησιμοποιούμενων μετεωρολογικών όρων αναρτήθηκε στην ιστοσελίδα κατάλληλο γλωσσάρι μετεωρολογικών όρων.

Το εκδιδόμενο δελτίο αναρτάται στην ιστοσελίδα του Τμήματος και ανανεώνεται εντός του πρώτου δεκαημέρου κάθε μήνα, ενώ η προσπάθεια εμπλουτισμού του είναι συνεχής.

#### Κλιματολογικά στοιχεία Οκτωβρίου

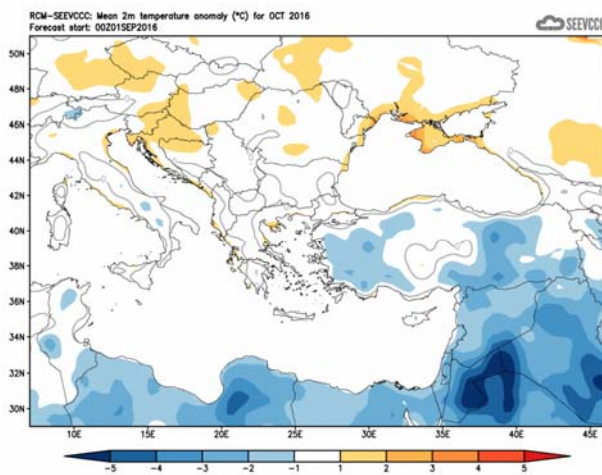
Ο **Οκτώβριος**, ο οποίος θα αναλυθεί κλιματικά πιο κάτω, είναι ο δεύτερος μήνας του Φθινοπώρου (της μεταβατικής δηλαδή περιόδου από το Θέρος στο Χειμώνα). Ο **Οκτώβριος** κλιματικά διαφοροποιείται από το **Σεπτέμβριο** τόσο από πλευράς αύξησης της αθροιστικής βροχής όσο και μείωσης της θερμοκρασίας.

Προκειμένου να αποκτήσει μια πιο ολοκληρωμένη εικόνα για τα κλιματικά και κυρίως αγρομετεωρολογικά χαρακτηριστικά του **Οκτωβρίου** παρουσιάζονται στον πίνακα πιο κάτω στοιχεία των σταθμών Αθαλάσσιας, αερ. Λάρνακας και Πάφου, Άχνας, Πόλεως Χρυσόχρους και Προδρόμου, οι οποίοι έχουν επιλεγεί για τον σκοπό αυτό ως αντιπροσωπευτικοί μετεωρολογικοί σταθμοί.

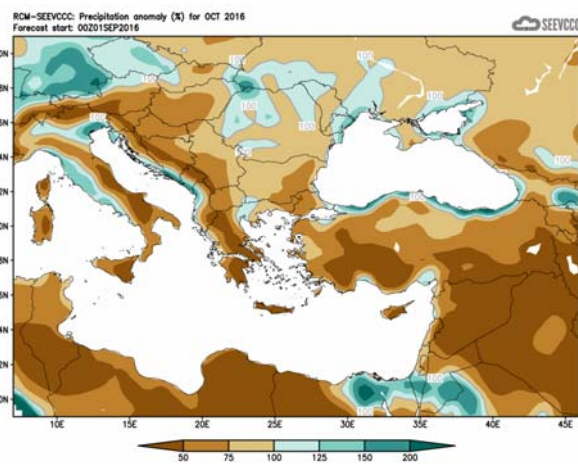
ΚΛΙΜΑΤΟΛΟΓΙΚΑ ΔΕΔΟΜΕΝΑ 1981-2010 για το μήνα Οκτώβριο									
Αρ. Στ.	Ονομασία Σταθμού	Μέση Ημερήσια Μέγιστη Θερμοκρ. (°C)	Μέση Ημερήσια Ελάχιστη Θερμοκρ. (°C)	Μέση Σχετική Υγρασία (%), 08:00 Τοπικός Επίσημος Χρόνος	Μέσος Αρ. Ημερών με Παγετό Εδάφους	Μέση Ημερήσια Ηλιοφάνεια (hrs and tenths)	Μέση Ημερήσια Εξάτμιση (mm)	Μέση Ημερήσια Εξατμισο-διαπνοή Penman-Monteith (1991-2005) (mm)	Μηνιαία Αθροιστική Βροχόπτωση (mm)
41	ΠΟΛΙΣ ΧΡΥΣΟΧΟΥΣ	26.4	16.1	59	0.0	8.9	4.4	2.8	30.3
82	ΠΑΦΟΣ (ΑΕΡΟΔΡ.)	26.4	16.4	58	0.0	9.1	5.1	3.4	27.4
225	ΠΡΟΔΡΟΜΟΣ (ΔΑΣ.ΚΟΛΛ.)	19.2	10.9	54	0.2	7.1	3.0	2.4	34.4
666	ΑΘΑΛΑΣΣΑ (ΡΑΔΙΟΒΟΛΙΣΗ)	28.4	15.2	64	0.0	8.8	5.4	3.3	20.7
731	ΛΑΡΝΑΚΑ (ΑΕΡΟΔΡ.)	27.8	16.7	59	0.0	8.9	5.6	3.6	16.0
800	ΑΧΝΑ (ΔΑΣΑΚΙ)	28.5	16.7	62	0.0	8.8	4.5	3.0	19.9

## Εποχική πρόγνωση για τον Οκτώβριο

Ο **Οκτώβριος** αναμένεται ότι θερμοκρασιακά θα είναι κανονικός, αν και η ευρύτερη περιοχή χαρακτηρίζεται από θερμοκρασίες κάτω του κανονικού. Το αναμενόμενο ύψος βροχής θα κυμανθεί στα δυτικά, στα βόρεια και στα ορεινά μέχρι και το κανονικό, ενώ στις υπόλοιπες περιοχές θα κυμανθεί από 50 μέχρι και 75% του κανονικού. Παρόμοια ξηρικά χαρακτηριστικά παρουσιάζουν, τα Βαλκάνια, η Μικρά Ασία, καθώς επίσης και η Μέση ανατολή.



Απόκλιση μέσης μηνιαίας θερμοκρασίας (°C) από την κανονική για το μήνα Οκτώβριο



Ποσοστό μέσης μηνιαίας βροχόπτωσης (%) σε σχέση με την κανονική για το μήνα Οκτώβριο

## Προκαταρκτικά μετεωρολογικά στοιχεία Σεπτεμβρίου

Από τα αρχικά δεδομένα, όπως αυτά καταγράφηκαν από το Τμήμα Μετεωρολογίας και τα οποία παρουσιάζονται στον πιο κάτω πίνακα για τους επιλεγμένους σταθμούς αναφοράς,

ΠΡΟΚΑΤΑΡΚΤΙΚΑ ΔΕΔΟΜΕΝΑ Σεπτεμβρίου 2016 ΓΙΑ ΑΝΤΙΠΡΟΣΩΠΕΥΤΙΚΕΣ ΠΕΡΙΟΧΕΣ																
Αρ. Στ.	Όνομασία Σταθμού	Μέση Ημερήσια Μέγιστη Θερμοκρ. (°C)	Κανονική Τιμή (1981-2010)	Διαφορά από την Κανονική Τιμή	Ψηλότερη Ημερήσια Μέγιστη Θερμοκρ. (°C)	Χαμηλότερη Ημερήσια Μέγιστη Θερμοκρ. (°C)	Μέση Ημερήσια Ελάχιστη Θερμοκρ. (°C)	Κανονική Τιμή (1981-2010)	Διαφορά από την Κανονική Τιμή	Χαμηλότερη Ημερήσια Ελάχιστη Θερμοκρ. (°C)	Ψηλότερη Ημερήσια Ελάχιστη Θερμοκρ. (°C)	Μηνιαία Αβρυστική Βροχόπτ. (mm)	Κανονική Τιμή (1981-2010)	Διαφορά από την Κανονική Τιμή	Μέση Σχετική Υγρασία (%), 08.00 Τοπικός Επίσημος Χρόνος	Μέσος Αρ. Ημερών με Παγετό Εδάφους
		41	ΠΟΛΙΣ ΧΡΥΣΟΧΟΥΣ	31.6	30.1	1.5	35.0	27.9	20.7	19.2	1.5	15.4	23.9	1.8	4.0	-2.2
82*	ΠΑΦΟΣ (ΑΕΡΟΔΡ.)	29.8	29.0	0.8	32.0	27.7	20.5	19.1	1.4	17.4	25.7	2.6	3.6	-1.0	61	0
225	ΠΡΟΔΡΟΜΟΣ (ΔΑΣ.ΚΟΛΛ.)	23.6	24.6	-1.0	28.8	17.9	13.1	14.9	-1.8	7.7	18.5	29.3	10.7	18.6	42	0
666*	ΑΘΑΛΑΣΣΑ (ΡΑΔΙΟΒΟΛΙΣΗ)	33.3	33.6	-0.3	37.8	26.9	20.2	18.8	1.4	15.7	25.0	1.0	12.2	-11.2	58	0
731	ΛΑΡΝΑΚΑ (ΑΕΡΟΔΡ.)	31.3	30.9	0.4	33.9	28.3	21.1	19.8	1.3	17.7	24.2	0.4	4.3	-3.9	59	0
800**	ΑΧΝΑ (ΔΑΣΑΚΙ)	30.7	31.9	-1.2	33.8	27.7	19.9	19.6	0.3	15.1	23.0	4.2	2.9	1.3	60	0

\* Οι Κανονικές Τιμές Πάφου και Αθαλάσσας καλύπτουν την περίοδο 1983-2010  
 \*\* Οι Κανονικές Τιμές Θερμοκρασίας της Άχνας καλύπτουν την περίοδο 1981-2007

= ΤΙΜΕΣ ΑΠΟ ΑΥΤΟΜΑΤΟ ΜΕΤΕΩΡΟΛΟΓΙΚΟ ΣΤΑΘΜΟ

φαίνεται ότι το **Σεπτέμβριο** οι πλείστες μέσες ημερήσιες μέγιστες και μέσες ημερήσιες ελάχιστες θερμοκρασίες ήταν πάνω από τις κανονικές, εκτός από το σταθμό του Προδρόμου και το σταθμό της Άχνας (Δασάκι) όπου η μέση ημερήσια μέγιστη θερμοκρασία ήταν κάτω από την κανονική και το σταθμό του Προδρόμου όπου η μέση ημερήσια ελάχιστη θερμοκρασία ήταν επίσης κάτω από την κανονική. Από τα δεδομένα που τηρεί το Τμήμα Μετεωρολογίας φαίνεται ότι για τους πλείστους από τους σταθμούς αναφοράς για τη 2<sup>η</sup> και 3<sup>η</sup> μέρα του **Σεπτέμβρη** καταγράφηκαν ακραίες θετικές θερμοκρασιακές αποκλίσεις (απόκλιση πέραν των 4°C από τη κανονική) τόσο σε μέγιστες όσο και σε ελάχιστες τιμές. Χαρακτηριστικά αναφέρεται η ελάχιστη θερμοκρασία 25.7°C που καταγράφηκε στην Πάφο στις 3 **Σεπτεμβρίου**, η οποία είχε απόκλιση 6.6°C από την κανονική και η ελάχιστη θερμοκρασία 25°C που καταγράφηκε στην Αθαλάσσα στις 2 **Σεπτεμβρίου**, η οποία είχε απόκλιση 6.2°C από την κανονική.

Εκτός των ακραίων θετικών θερμοκρασιακών αποκλίσεων καταγράφηκαν και ακραίες αρνητικές θερμοκρασιακές αποκλίσεις (απόκλιση πέραν των 4°C από τη κανονική). Την περίοδο 24 με 28 **Σεπτεμβρίου** καταγράφηκαν ακραίες αρνητικές θερμοκρασιακές αποκλίσεις τόσο σε μέγιστες όσο και σε ελάχιστες τιμές. Χαρακτηριστικά αναφέρεται η ελάχιστη θερμοκρασία 7.7°C που καταγράφηκε στον Πρόδρομο στις 24 **Σεπτεμβρίου**, η οποία είχε απόκλιση 7.2°C από την κανονική και οι μέγιστες θερμοκρασίες 17.9°C και 26.9°C που καταγράφηκαν στον Πρόδρομο και στην Αθαλάσσα αντίστοιχα στις 24 **Σεπτεμβρίου**, οι οποίες είχαν απόκλιση 6.7°C από τις κανονικές.

Από τα αρχικά δεδομένα, όπως αυτά καταγράφηκαν από το Τμήμα Μετεωρολογίας φαίνεται ότι ο **Σεπτέμβριος** κατέγραψε αθροιστική βροχή, στα ορεινά, στο εσωτερικό, στα βορειοδυτικά και στα βορειοανατολικά πάνω του κανονικού. Κατά τον Σεπτέμβριο βάση των προκαταρκτικών στοιχείων σημειώθηκαν και μεμονωμένες καταιγίδες.

Η μέση σχετική υγρασία το πρωί ήταν πολύ κοντά του 55-60%, εκτός του Προδρόμου που ήταν 42%.

### Στοιχεία Εξάτμισης και Ηλιοφάνειας Αυγούστου

Επίσης για σκοπούς καλύτερου προγραμματισμού των υφιστάμενων καλλιεργειών παρατίθεται πίνακας με τα δεδομένα εξάτμισης και ηλιοφάνειας για επιλεγμένους και πάλι μετεωρολογικούς σταθμούς τα οποία αντιστοιχούν στο μήνα **Αύγουστο**.

ΔΕΔΟΜΕΝΑ ΕΞΑΤΜΙΣΗΣ ΚΑΙ ΗΛΙΟΦΑΝΕΙΑΣ ΑΥΓΟΥΣΤΟΥ 2016 ΓΙΑ ΑΝΤΙΠΡΟΣΩΠΕΥΤΙΚΕΣ ΠΕΡΙΟΧΕΣ									
Αρ. Στ.	Ονομασία Σταθμού	Μέση Ημερήσια Εξάτμιση (mm)	Κανονική Τιμή (1981-2010)	Διαφορά από την Κανονική Τιμή	Αρ. Στ.	Ονομασία Σταθμού	Μέση Ημερήσια Ηλιοφάνεια (hrs and tenths)	Κανονική Τιμή (1981-2010)	Διαφορά από την Κανονική Τιμή
63 <sup>^</sup>	ΕΥΡΕΤΟΥ (ΥΔΑΤΟΦΡΑΚΤΗΣ)	6.9	8.2	-1.3	82 *	ΠΑΦΟΣ (ΑΕΡΟΔΡ.)	11.4	11.6	-0.2
82 *	ΠΑΦΟΣ (ΑΕΡΟΔΡ.)	7.0	7.0	0.0	666**	ΑΘΑΛΑΣΣΑ (ΡΑΔΙΟΒΟΛΙΣΗ)	Πρόβλημα Οργάνου	11.7	-
310	ΠΛΑΤΑΝΙΑ (Δ.Σ.)	5.8	5.1	0.7	731	ΛΑΡΝΑΚΑ (ΑΕΡΟΔΡ.)	12.5	11.9	0.6
666**	ΑΘΑΛΑΣΣΑ (ΡΑΔΙΟΒΟΛΙΣΗ)	9.8	10.5	-0.7	845 <sup>^</sup>	ΦΡΕΝΑΡΟΣ (ΥΔΑΤΟΔΕΞΑΜΕΝΗ)	8.4	9.0	-0.6
731	ΛΑΡΝΑΚΑ (ΑΕΡΟΔΡ.)	7.5	8.9	-1.4					
845 <sup>^</sup>	ΦΡΕΝΑΡΟΣ (ΥΔΑΤΟΔΕΞΑΜΕΝΗ)	8.4	9.0	-0.6					

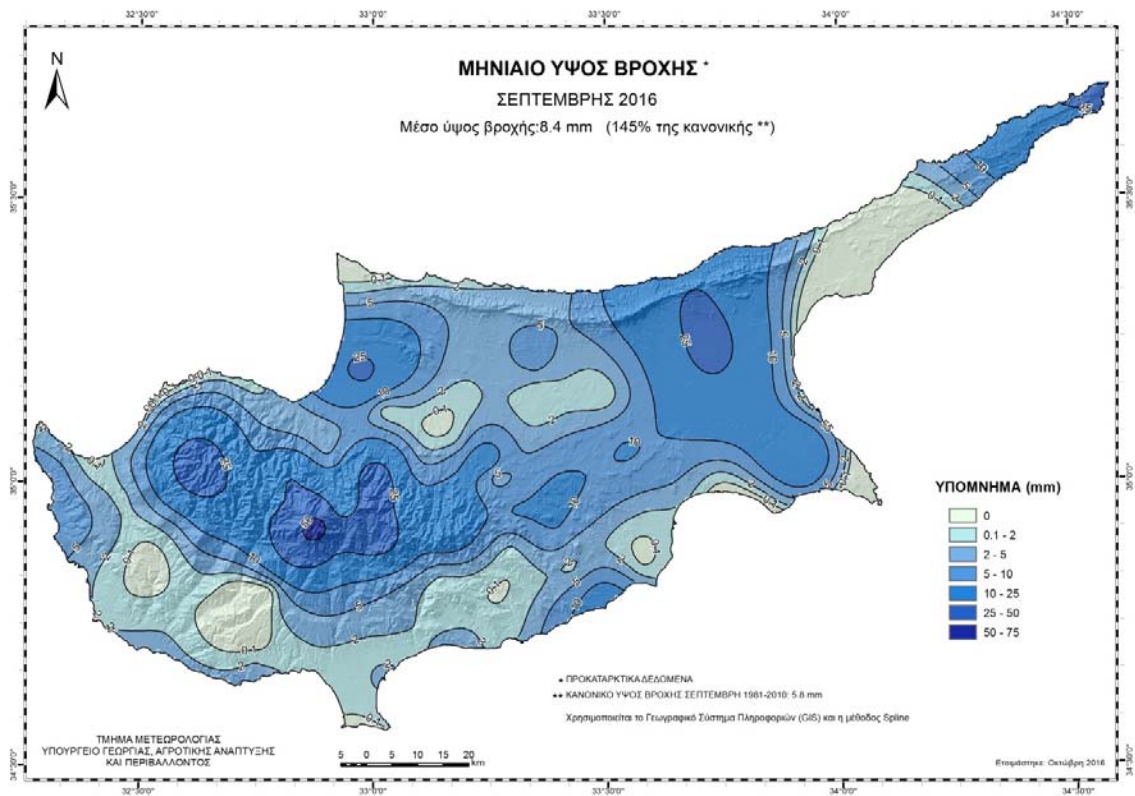
\* Οι Κανονικές Τιμές εξάτμισης και ηλιοφάνειας της Πάφου καλύπτουν τις περιόδους 1984-2010 και 1991-2010 αντίστοιχα

\*\* Οι Κανονικές Τιμές εξάτμισης και ηλιοφάνειας της Αθαλάσσης καλύπτουν τις περιόδους 1997-2010 και 1984-2010 αντίστοιχα

<sup>^</sup> Οι Κανονικές Τιμές εξάτμισης της Ευρέτου και του Φρενάρου καλύπτουν τις περιόδους 1987-2010 και 2005-2010 αντίστοιχα

Τμή από τον ακτινομετρικό σταθμό Αθαλάσσης

Για σκοπούς καλύτερης εποπτείας της κατανομής της βροχής παρουσιάζεται πιο κάτω χάρτης της Κύπρου με τη γεωγραφική κατανομή της προκαταρκτικής αθροιστικής βροχής για το μήνα **Σεπτέμβριο**.



καθώς και χάρτης με την γεωγραφική κατανομή του κλιματικού (κανονικού) ύψους βροχής για τον **Σεπτέμβριο** την κλιματική περίοδο 1981-2010.

